

# Herencia Colombia: apoyando el nuevo enfoque integrado colombiano de la gobernanza territorial en paisajes sostenibles, productivos y resilientes



## Problema/Oportunidad:

La Ciénaga Grande de Santa Marta (CGSM), es una de las principales lagunas costeras del país que soporta valiosos servicios ecosistémicos, con base en su oferta natural que cubre bosques de manglar, cuerpos de agua estuarinos y aportes de ríos ubicados en un gran plano inundable conectado con la Sierra Nevada de Santa Marta (SNSM), el río Magdalena y el Mar Caribe. Lo anterior lo ubica en un paisaje que ha sido fuertemente intervenido por el hombre y la variabilidad climática que han provocado la pérdida de manglar, calidad del agua y tendencia al descenso de recursos pesqueros y mal uso del suelo. En los últimos 30 años se ha realizado investigación e intervenciones destinadas a la recuperación del sistema, con resultados esperanzadores; sin embargo, el sistema aún no sale de su situación de deterioro llegando a amenazar su sostenibilidad socio-ambiental. Para contribuir a la solución de estas problemáticas, la Unión Europea, la FAO, el INVEMAR, y otros socios, han impulsado el Manejo Integrado del paisaje SNSM –CGSM, denominado en este proyecto Paisaje Caribe, el cual desde la iniciativa Herencia Colombia, busca la reducción de las presiones mencionadas y el hacer de este paisaje un ambiente productivo y resiliente.

## Objetivo general:

Implementar esquemas de manejo integral de paisaje, como parte de la estrategia “producir conservando y conservar produciendo”, en los Paisajes Caribe y Andes Centrales de Herencia Colombia.

## Objetivos específicos:




- 1- Fortalecer los esquemas de gobernanza territorial hacia una gestión sostenible e integrada del paisaje Caribe (SNSM - CGSM).
- 2- Armonizar la conservación y la producción mediante iniciativas económicas sostenibles desarrolladas en zonas del paisaje Caribe (SNSM-CGSM).

## Población objetivo:

Pescadores, campesinos, agricultores, prestadores de servicios turísticos y demás usuarios

de los recursos en el Paisaje Caribe (SNSM y CGSM), incluyendo las autoridades gubernamentales y otras partes interesadas.

## Meta ODS a la que aporta:

<p>ODS 1. Poner fin a la pobreza en todas sus formas en todo el mundo.</p>	
<p>ODS 13. Adoptar medidas urgentes para combatir el cambio climático y sus efectos.</p>	
<p>ODS 14. Conservar y utilizar en forma sostenible los océanos, los mares y los recursos marinos para el desarrollo sostenible.</p>	

## Resultados “Decenio de las Naciones Unidas de las Ciencias Oceánicas para el Desarrollo Sostenible” al que contribuye:

- R1.** Un **océano limpio** donde se detectan y se reducen o eliminan las fuentes de contaminación.
- R2.** Un **océano saludable y resiliente** donde se entienden, protegen, restauran y gestionan los ecosistemas marinos.
- R3.** Un **océano productivo** que sustenta el suministro sostenible de alimentos y una economía oceánica sostenible.
- R4.** Un **océano predecible** cuyas condiciones cambiantes son entendidas por la sociedad, que está capacitada para responder a ellas.
- R5.** Un **océano seguro** donde la vida y los medios de subsistencia están protegidos de los peligros relacionados con el océano.
- R6.** Un **océano accesible** con un acceso abierto y equitativo a los datos, la información y la tecnología y la innovación.

## Herencia Colombia: apoyando el nuevo enfoque integrado colombiano de la gobernanza territorial en paisajes sostenibles, productivos y resilientes



**R7.** Un océano inspirador y estimulante que la sociedad entiende y valora en relación con el bienestar humano y el desarrollo sostenible.

### Productos planeados:

Un (1) informe de implementación de Estrategia de Gobernanza con enfoque de género de la CGSM.

Un (1) acuerdo formalizado para la GIRH en la CGSM.

Un (1) documento técnico para PNN con insumos para actualización de plan de manejo de área protegida.

Un (1) documento técnico del plan de manejo RAMSAR CGSM.

Tres (3) documentos técnicos con insumos actualizados de instrumentos de planificación entregados y socializados a cada municipio priorizado.

Un (1) documento avance de implementación de un curso sobre estrategia de gobernanza con enfoque de género.

Un (1) sistema de información integrado del paisaje Caribe interoperable con documento de diseño y funcionamiento.

Un (1) documento con plan de trabajo de acciones, tecnologías de restauración implementadas y cartografía para obtener 30 Ha de manglar en rehabilitación.

Un (1) documento con 4 cadenas de valor fortalecidas en el CGSM basadas en el turismo de cultura anfibia, aviturismo, pesca vivencial y gestión de residuos sólidos.

Un (1) documento de evaluación de acciones de recuperación desarrolladas de acuerdo a los resultados de modelación del recurso hídrico.

### Zona geográfica del proyecto:

Ecorregión Ciénaga Grande de Santa Marta y conexión con la cuenca baja de la Sierra Nevada de Santa Marta.

### Duración:

28 de enero de 2022 - 30 de abril de 2024

### Entidad financiadora:

Unión Europea

Coordinación de la FAO Colombia

### Entidades que participan en el desarrollo del proyecto:

Instituto de Investigaciones Marinas y Costeras José Benito Vives de Andrés (INVEMAR).

Organización de las Naciones Unidas para la Alimentación y la Agricultura - FAO.

Unión Europea (UE)

Herencia Colombia (HECO)

Parques Nacionales Naturales PNN)

Ministerio de Ambiente y Desarrollo Territorial

WWF

### Programas, áreas o coordinaciones del INVEMAR participantes:

Programa Valoración y Aprovechamiento de Recursos Marinos y Costeros (VAR)

Programa Calidad Ambiental Marina (CAM)

Programa Geociencias Marinas y Costeras (GEO)

Coordinación de investigación e información para la gestión marina y costera (GEZ)

### Imagen representativa:



Palafito Buenavista en la CGSM.

### Coordinador del proyecto:

**Nombre:** Mario E Rueda H

**Email:** mario.rueda@invemar.org.co

# Herencia Colombia: apoyando el nuevo enfoque integrado colombiano de la gobernanza territorial en paisajes sostenibles, productivos y resilientes



## Listado de imágenes Objetivos de Desarrollo Sostenible - ODS

ODS 1. Poner fin a la pobreza en todas sus formas en todo el mundo.		ODS 11. Lograr que las ciudades y los asentamientos humanos sean inclusivos, seguros, resilientes y sostenibles	
ODS 2. Poner fin al hambre, lograr la seguridad alimentaria y la mejora de la nutrición y promover la agricultura sostenible.		ODS 12. Garantizar modalidades de consumo y producción sostenibles.	
ODS 3. Garantizar una vida sana y promover el bienestar para todos en todas las edades.		ODS 13. Adoptar medidas urgentes para combatir el cambio climático y sus efectos.	
ODS 4. Garantizar una educación inclusiva, equitativa y de calidad y promover oportunidades de aprendizaje durante toda la vida para todos.		ODS 14. Conservar y utilizar en forma sostenible los océanos, los mares y los recursos marinos para el desarrollo sostenible.	
ODS 5. Lograr la igualdad entre los géneros y empoderar a todas las mujeres y las niñas.		ODS 15. Gestionar sosteniblemente los bosques, luchar contra la desertificación, detener e invertir la degradación de las tierras y detener la pérdida de biodiversidad.	
ODS 6. Garantizar la disponibilidad de agua y su gestión sostenible y el saneamiento para todos.			
ODS 7. Garantizar el acceso a una energía asequible, segura, sostenible y moderna para todos			

**Herencia Colombia: apoyando el nuevo enfoque integrado colombiano de la gobernanza territorial en paisajes sostenibles, productivos y resilientes**

