



Consejos Comunitarios de:
Guajui, Bajo Guapi, Chanzará,
Unicosta y Alto de Sequihonda

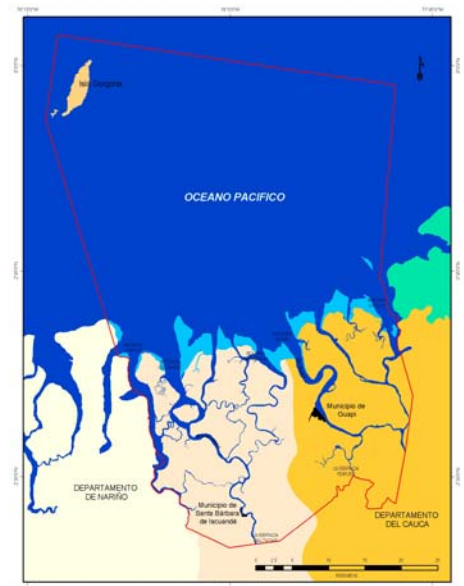
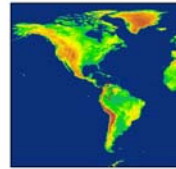


UNIDAD DE MANEJO INTEGRADO UMI GUAPI-ISCUANDÉ PACIFICO COLOMBIANO

Área de estudio:

La UMI Guapi - Iscuandé tiene un área de 2.485 km² y se localiza hacia el suroccidente del país en la costa Pacífica de los departamentos del Cauca y Nariño, entre los 2°26'36,7" y 3°4'40,08" latitud Norte y los 77°45'45,2" y 78°15'0.72" longitud Oeste, limitando al norte con el municipio de Timbiquí (Cauca) y al sur con el municipio del Charco (Nariño). Está surcada por varios ríos caudalosos como el Guapi, Iscuandé y Tapaje.

El área de estudio, UMI Guapi - Iscuandé, comprende las tres subzonas, que para la definición de zona costera han sido establecidas por el Ministerio del Medio Ambiente en La Política Nacional Ambiental para el Desarrollo Sostenible de los Espacios Oceánicos y las Zonas Costeras e Insulares de Colombia (PNAOCI):



- Subzona marítimo-costera o franja de mar afuera: comprendida entre la línea de marea baja promedio y el margen externo de la plataforma continental, el cual se encuentra localizado a 55 km de distancia mar adentro, justamente detrás del borde más externo de la isla Gorgona.
- Subzona de bajamar o franja de transición: corresponde a la banda comprendida entre la línea de marea baja promedio y la línea de marea alta promedio. El ancho de esta subzona está básicamente condicionada por el rango de amplitud mareal que es de 3,7 m en promedio y la escasa pendiente de la costa cuya topografía corresponde a terrenos emergidos bajos. En esta subzona se encuentran ubicados los bosques de manglar.
- Subzona terrestre-costera o franja de tierra adentro: corresponde a la banda comprendida desde la línea de marea alta promedio, hasta una línea paralela localizada tierra adentro, la cual fue trazada tomando como puntos de enclave, la quebrada Temuey a 40 km aproximadamente de la cabecera municipal de Guapi y quebrada Baltazar ubicada aproximadamente tres kilómetros desde la cabecera municipal de Santa Bárbara de Iscuandé, incluyendo los bosques de guadual.

Descripción:

El desarrollo de las actividades de Manejo Integrado de Zonas Costeras (MIZC) en la Unidad de Manejo Integrado del Complejo de Bocanas de Guapi e Iscuandé (UMI Guapi-Iscuandé), surgió como una propuesta piloto para la implementación de la "Política Nacional Ambiental para el Desarrollo Sostenible de los Espacios Oceánicos y las Zonas Costeras e Insulares de Colombia" (PNAOCI). El proceso se comenzó desde 1999, como una iniciativa conjunta del grupo de entidades conformado por el Instituto de Investigaciones Marinas y Costeras – INVEMAR, la Corporación Autónoma Regional del Cauca, la Corporación Autónoma Regional de Nariño – CORPONARIÑO y el Instituto de Investigaciones Ambientales del Pacífico – IIAP; y ha contado con la participación de los diferentes actores locales (comunidades e instituciones), presentes en el área.

Las actividades llevadas a cabo en la UMI Guapi-Iscuandé se han desarrollado en 3 fases: 1) Fase I: Caracterización y diagnóstico integrado; 2) Fase II: la formulación colectiva del Plan de Manejo Integrado de la Zona Costera; 3) Fase III: proceso de implementación del Plan. Actualmente el proyecto se encuentra en la etapa de implementación de acciones incluidas en el Plan de Manejo Integrado.

Actividades realizadas:

Actividades Fase I – 2000-2001. Caracterización y Diagnóstico
<ul style="list-style-type: none"> ▪ Caracterización de los componentes biofísico, sociocultural, económico y de gobernabilidad de la UMI Guapi-Iscuandé. Talleres con comunidades e instituciones realizados en Guapi, Iscuandé y diferentes caseríos del área, entre octubre de 2000 y julio de 2001. Salidas de campo ▪ Diagnóstico Ambiental: identificación y priorización de los principales problemas ambientales de la UMI Guapi-Iscuandé. Talleres con comunidades e instituciones

Actividades Fase II – 2002-2003. Zonificación Ambiental y Plan de Manejo Integrado
<ul style="list-style-type: none"> ▪ Zonificación ambiental de la UMI Guapi-Iscuandé: definición de áreas de manejo de Preservación, Protección, Recuperación, Uso Sostenible de los Recursos Naturales, Producción Sostenible y Desarrollo Urbano. Talleres realizados en Guapi con los actores locales, en noviembre de 2002 y marzo de 2003 ▪ Construcción colectiva del Plan de Manejo Integrado: Definición de la Visión, Objetivo y Líneas de Acción del Plan de Manejo Integrado. Taller realizado en Guapi con los actores locales, en marzo de 2003. ▪ Validación de las líneas de acción con sus objetivos, programas y estrategias y concertación de proyectos prioritarios a realizar en cada una de las líneas. Taller realizado en Guapi con los actores locales, en julio de 2003

Actividades Fase III. Implementación del Plan de Manejo Integrado (2004-2006)
<ul style="list-style-type: none"> ▪ Socialización del documento del plan de manejo integrado. Reunión en el 2004. ▪ Socialización y formalización de la estructura administrativa de manejo propuesta para la UMI Guapi-Iscuandé. ▪ Constitución del Comité Local de Manejo Integrado de Zonas Costeras de la UMI Guapi-Iscuandé. ▪ Curso de capacitación en técnicas participativas para la formulación de proyectos. ▪ Reuniones del Comité Local de Manejo Integrado de Zonas Costeras de la UMI Guapi – Iscuandé (4 reuniones entre el 2004 y 2006) ▪ Formulación del proyecto prioritario como apoyo a los Consejos Comunitarios de la UMI Guapi-Iscuandé en la construcción de sus planes de manejo. Se hizo reunión para presentar y avalar el proyecto con los actores locales.


Resultados obtenidos:



Zonas Costeras en Colombia: Metodología COLMIZC (Alonso *et al.*, 2003).

- Elaboración de una propuesta de Estructura Administrativa para el manejo del área.
- Conformación de un Comité Local de Manejo Integrado de Zonas Costeras como estrategia para la implementación de

- Línea base de información biofísica, socioeconómica y de gobernabilidad del área.
- Documento de caracterización y diagnóstico integrado del área.
- Cartografía temática de geomorfología, cobertura, fauna, usos y sistemas productivos.
- Plan de Manejo Integrado de la Zona Costera, formulado de manera colectiva con los actores locales.
- Obtención de insumos que permitieron la elaboración de un marco metodológico para abordar el Manejo Integrado de



- la Estructura Administrativa propuesta.
- Avance en los procesos de capacitación de los actores locales, mediante la realización de un curso de capacitación en técnicas participativas para la gestión de proyectos.
- Consolidación de un banco de proyectos para el área en el marco del plan de manejo integrado.



Actividades previstas:

Actividades Fase III. Implementación del Plan de Manejo Integrado.

- Reuniones del Comité Local de Manejo Integrado de Zonas Costeras de la UMI Guapi-Iscuandé (2), para la definición de mecanismos de sostenibilidad del Comité Local de Manejo Integrado de Zonas Costeras.
- Realización del I Curso Local de Manejo Integrado de Zonas Costeras.
- Gestión del proyecto prioritario como apoyo a los Consejos Comunitarios de la UMI Guapi-Iscuandé en la construcción de sus planes de manejo (proyecto formulado conjuntamente con los actores locales).

