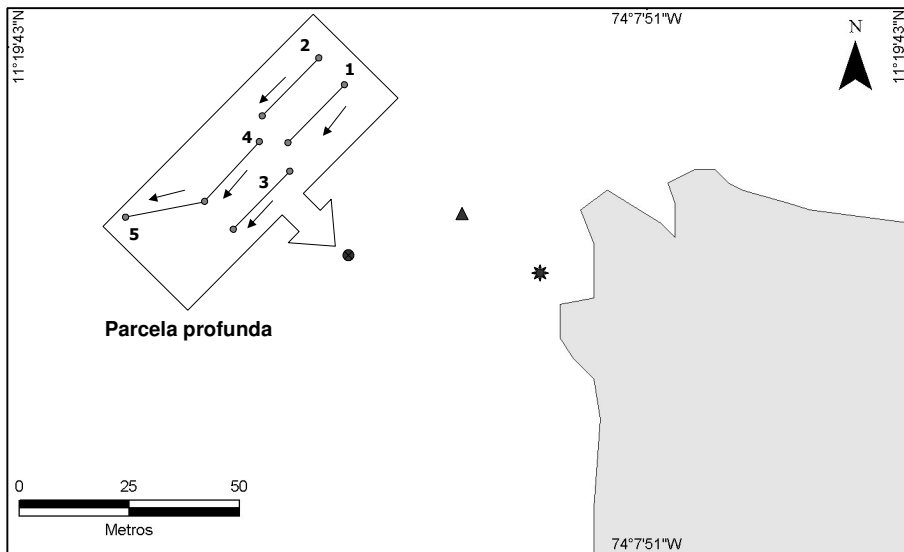
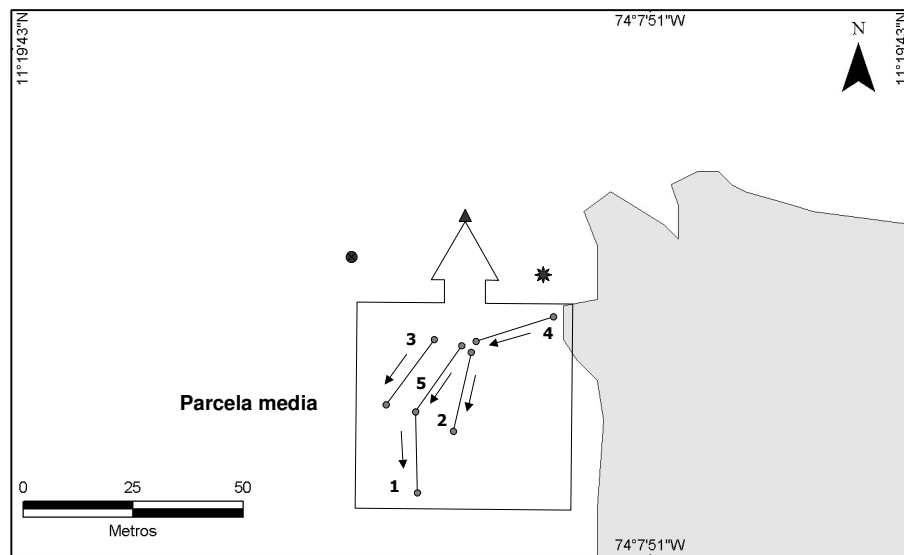
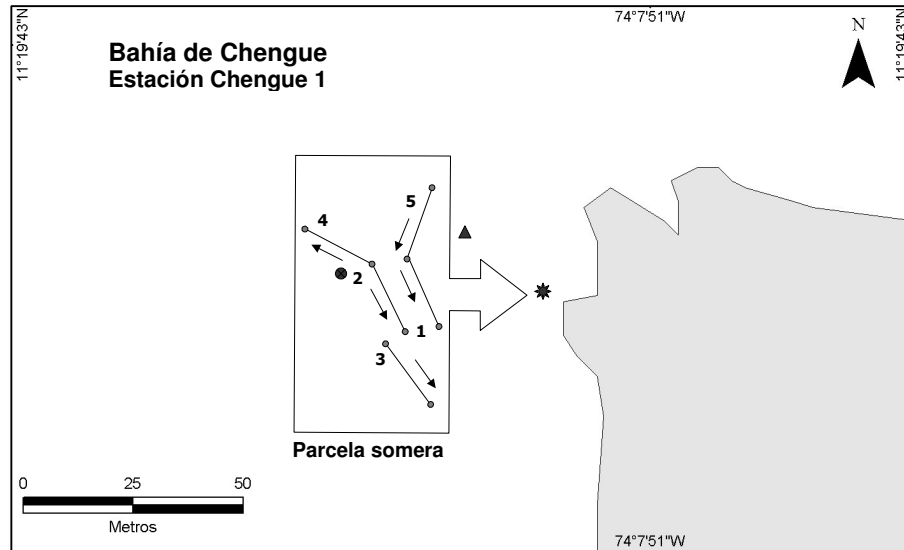
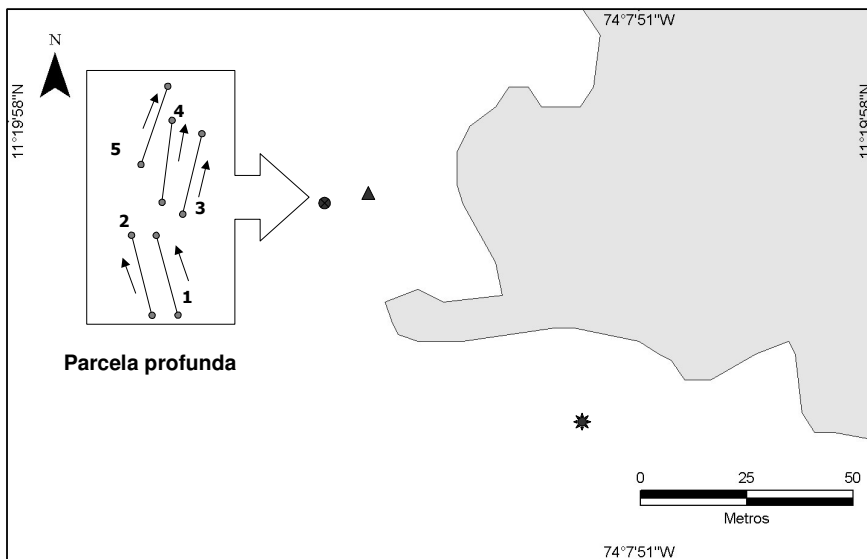
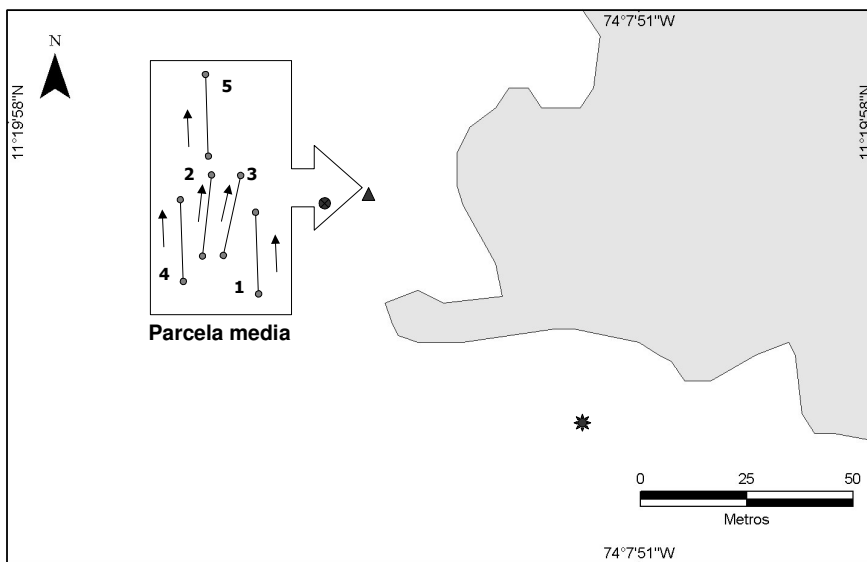
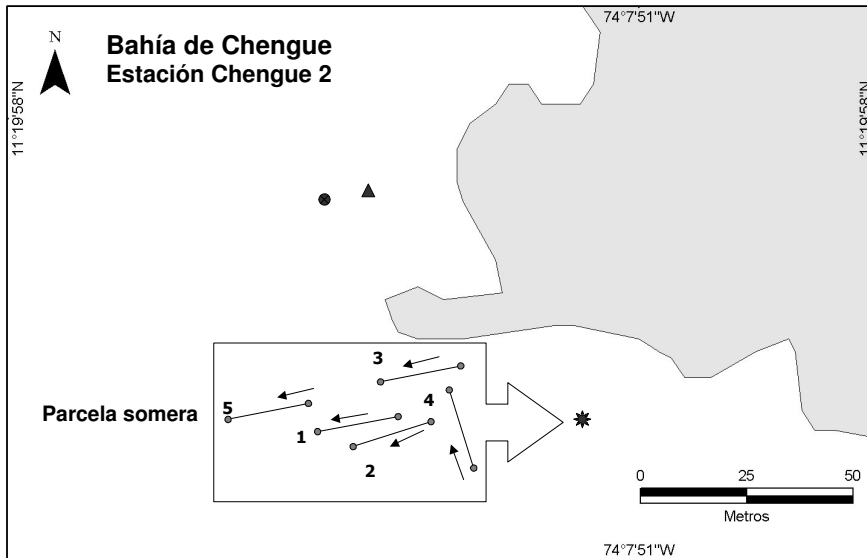


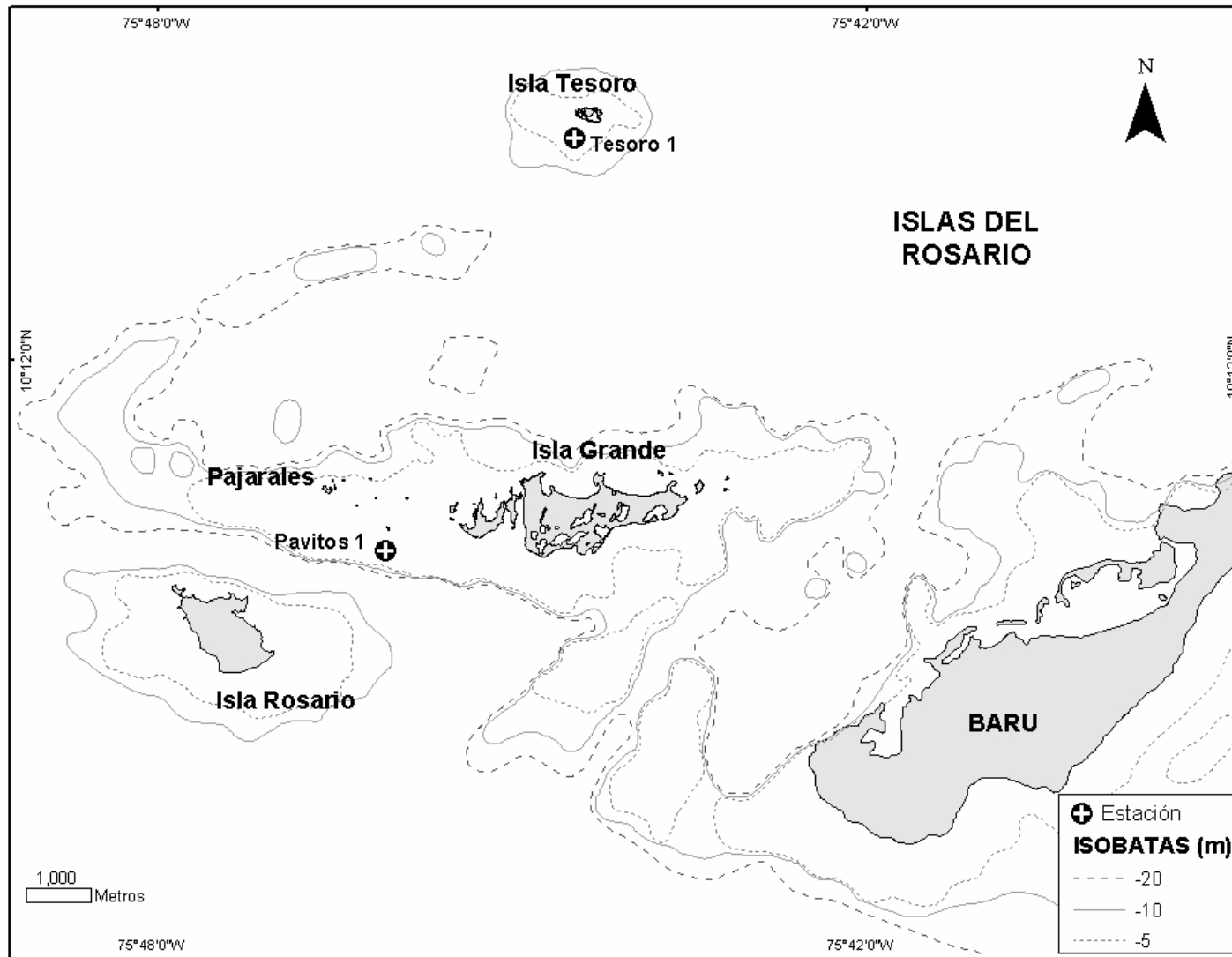
Anexo 18. Ubicación de las estaciones de monitoreo en la localidad Bahía de Chengue, Parque Nacional Tayrona.



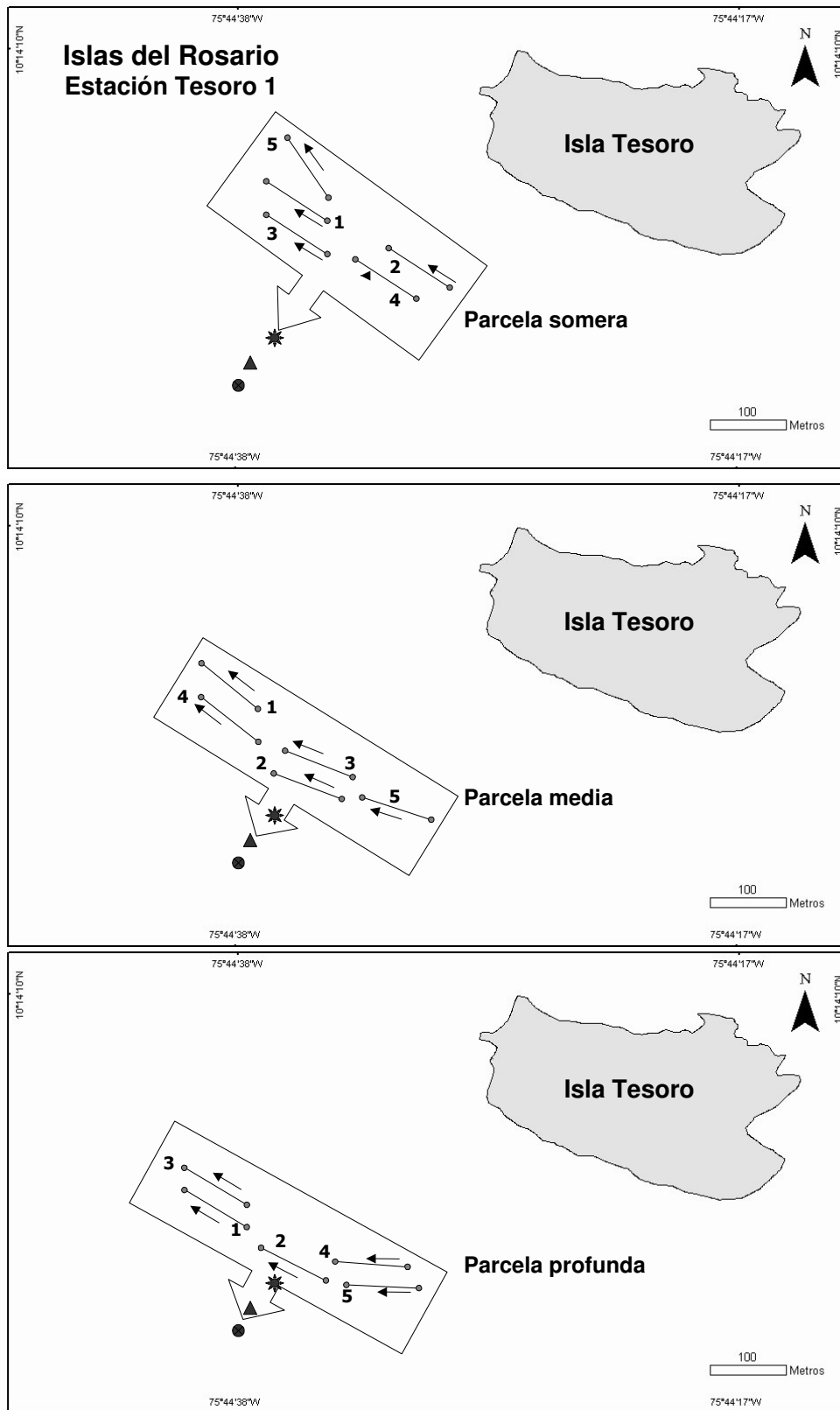
Anexo 19. Disposición de los transectos respecto a la línea de costa y dirección del registro de datos de estructura coralina en la estación Chengue 1, Parque Nacional Natural Tayrona. Los transectos no están a escala.



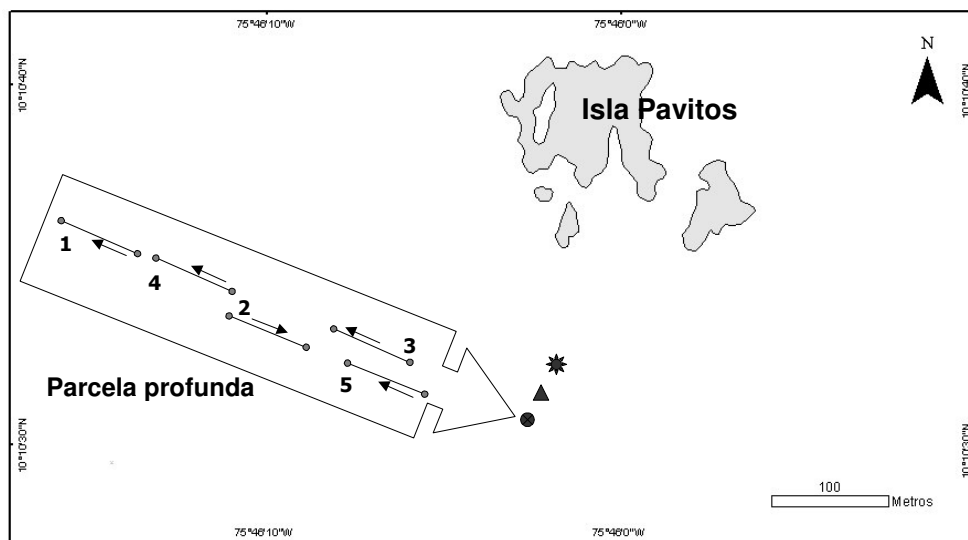
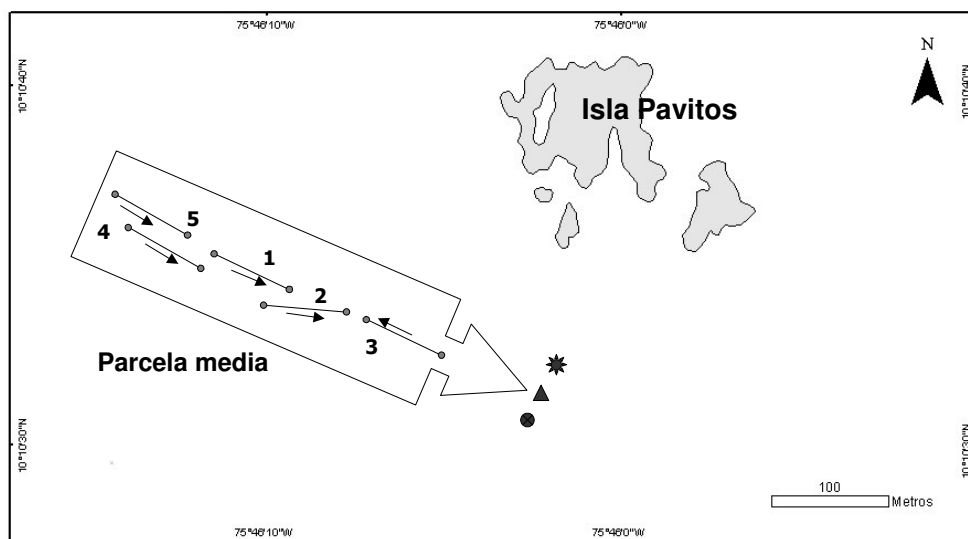
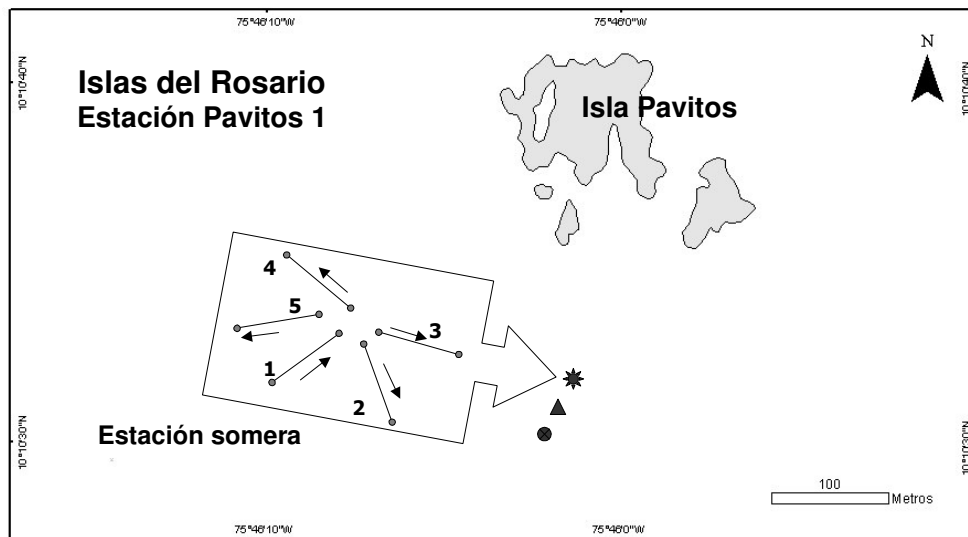
Anexo 20. Disposición de los transectos respecto a la línea de costa y dirección del registro de datos de estructura coralina en la estación Chengue 2, Parque Nacional Natural Tayrona. Los transectos no están a escala.



Anexo 21. Ubicación de las estaciones de monitoreo en las localidades de Isla Tesoro e Isla Pavitos, Parque Nacional Natural Islas del Rosario.



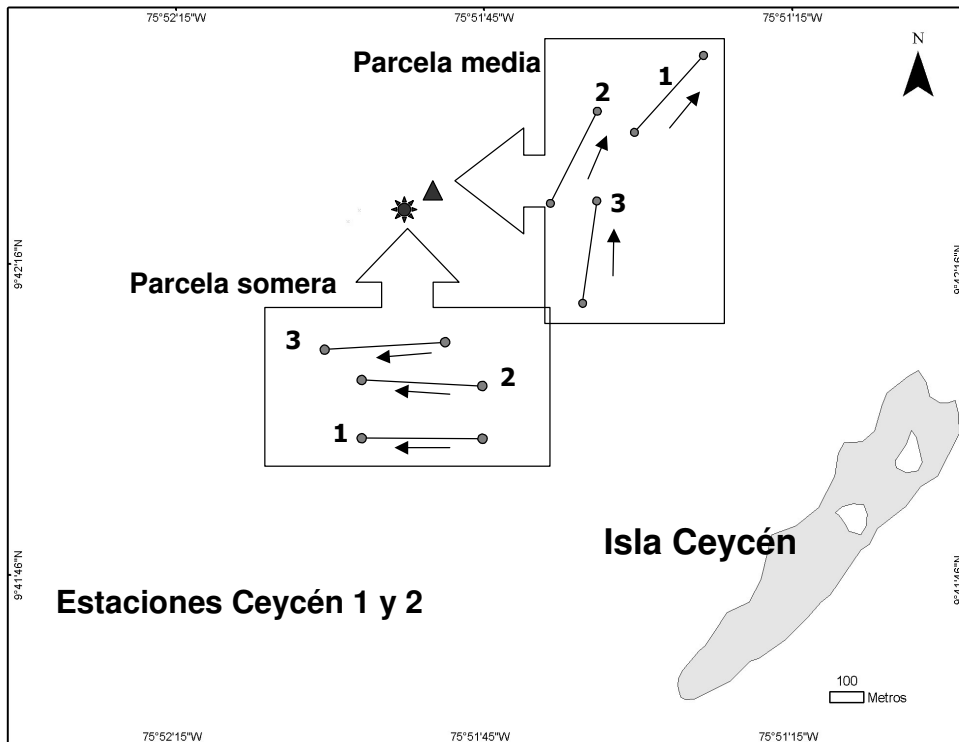
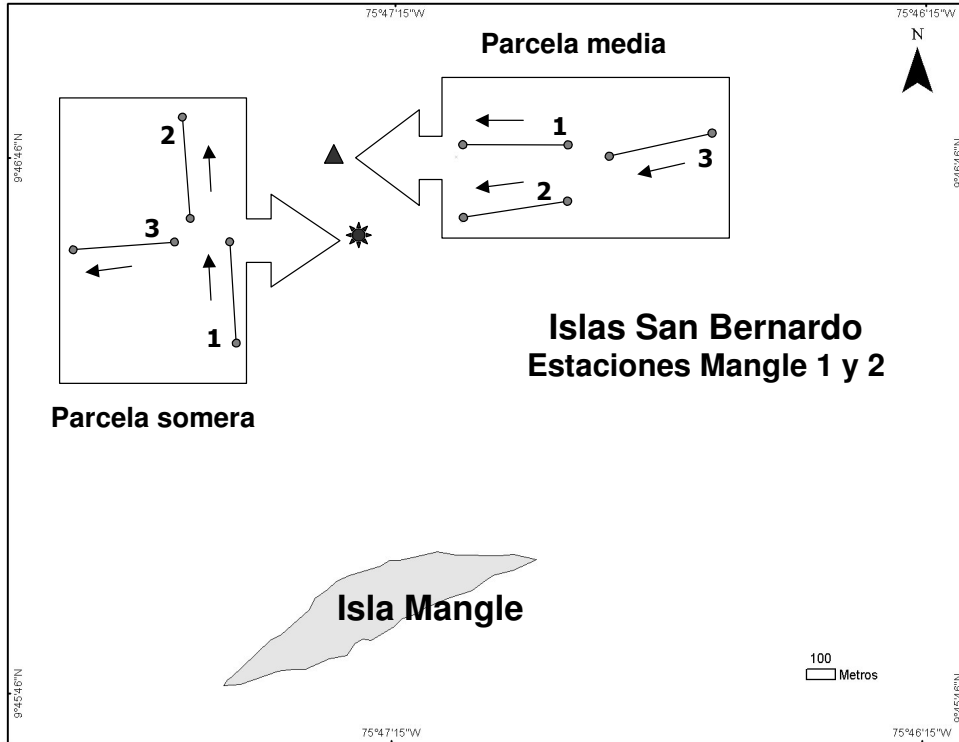
Anexo 22. Disposición de los transectos respecto a la línea de costa y dirección del registro de datos de estructura coralina en la estación Tesoro 1, Parque Nacional Natural Islas del Rosario. Los transectos no están a escala.



Anexo 23. Disposición de los transectos respecto a la línea de costa y dirección del registro de datos de estructura coralina en la estación Pavitos 1, Parque Nacional Natural Islas del Rosario. Los transectos no están a escala.

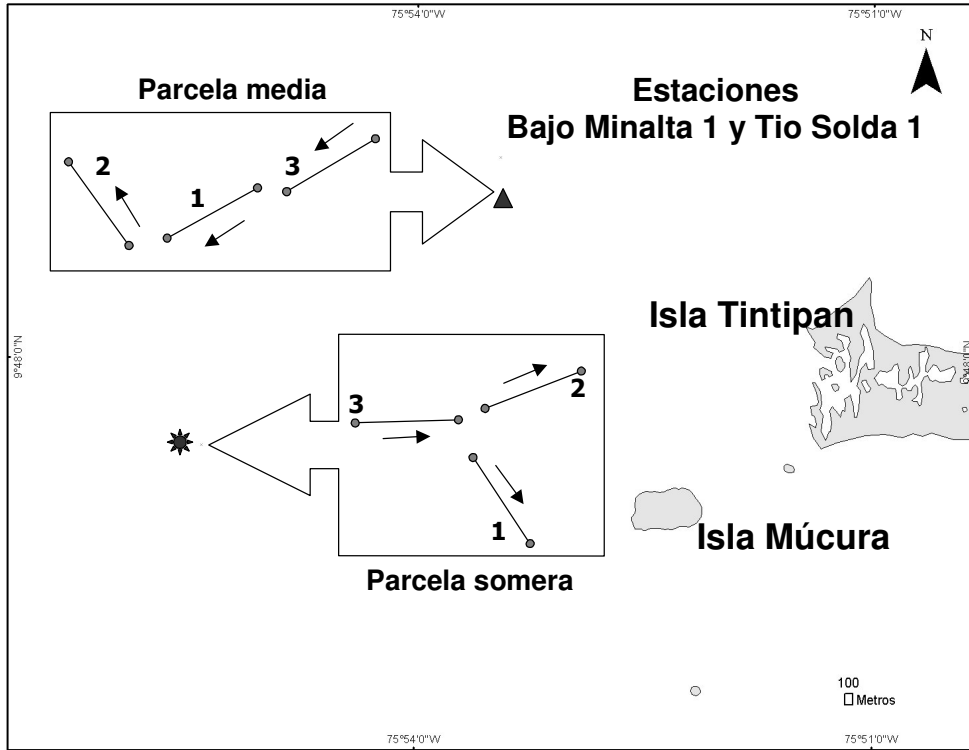


Anexo 24. Ubicación de las estaciones de monitoreo en las localidades de Isla Mangle, Isla Ceycén, Bajo Minalta y Bajo Tio Solda, Parque Nacional Natural Islas de San Bernardo.

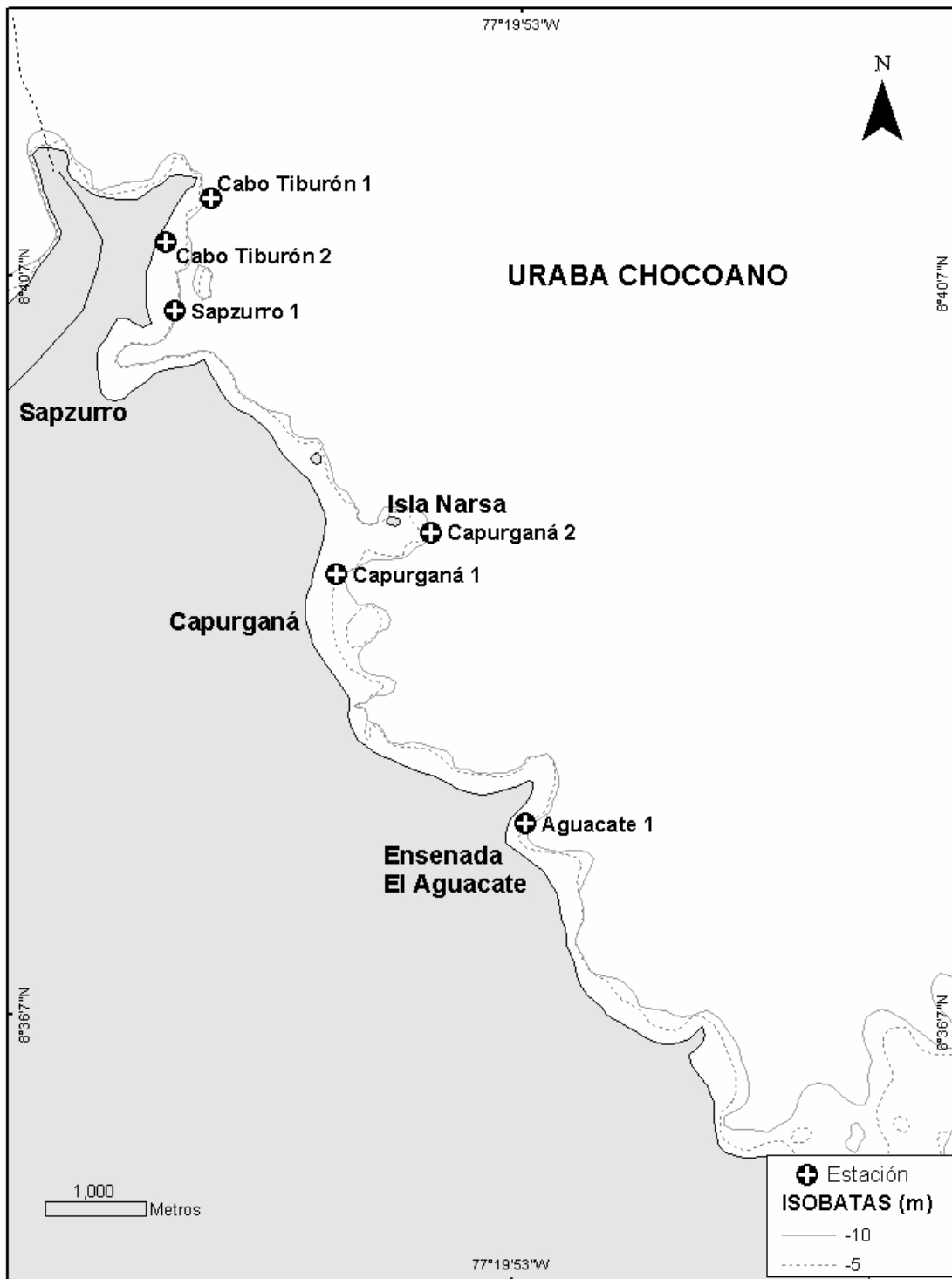


Anexo 25. Disposición de los transectos respecto a la línea de costa y dirección del registro de datos de estructura coralina en las estaciones del Parque Nacional Natural Islas San Bernardo. Los transectos no están a escala.

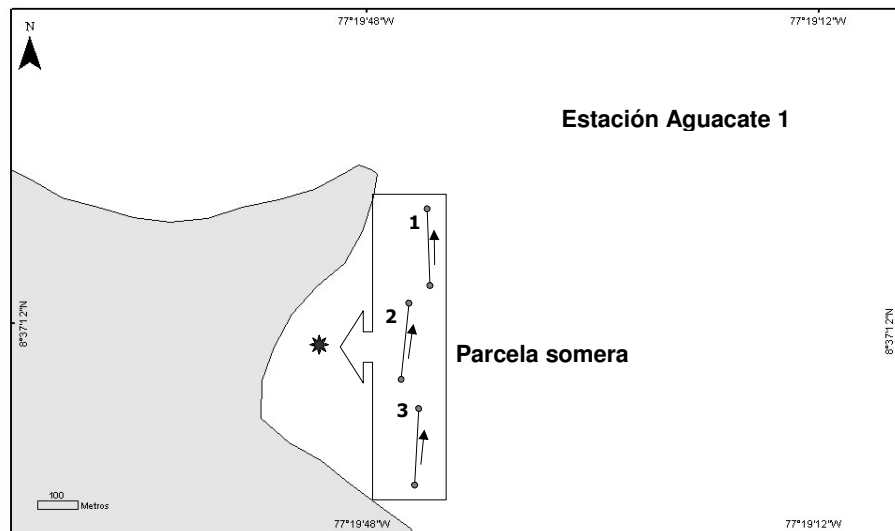
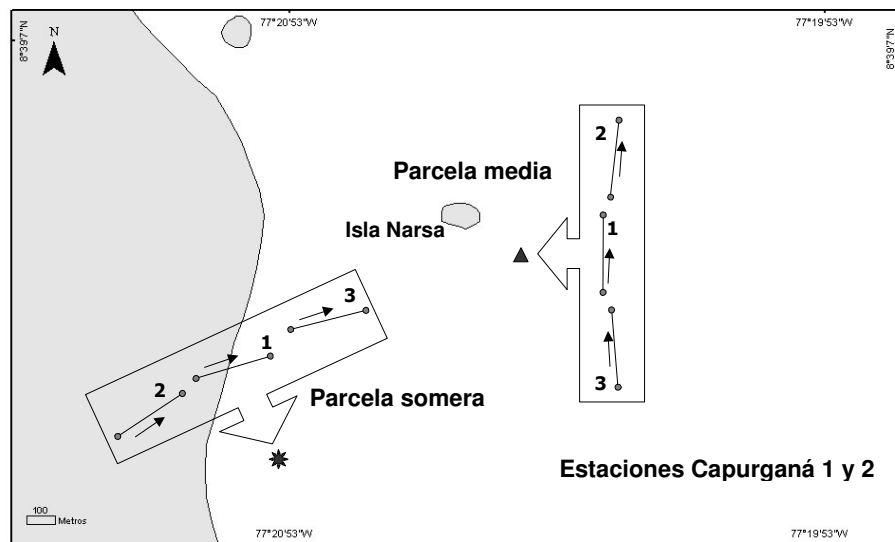
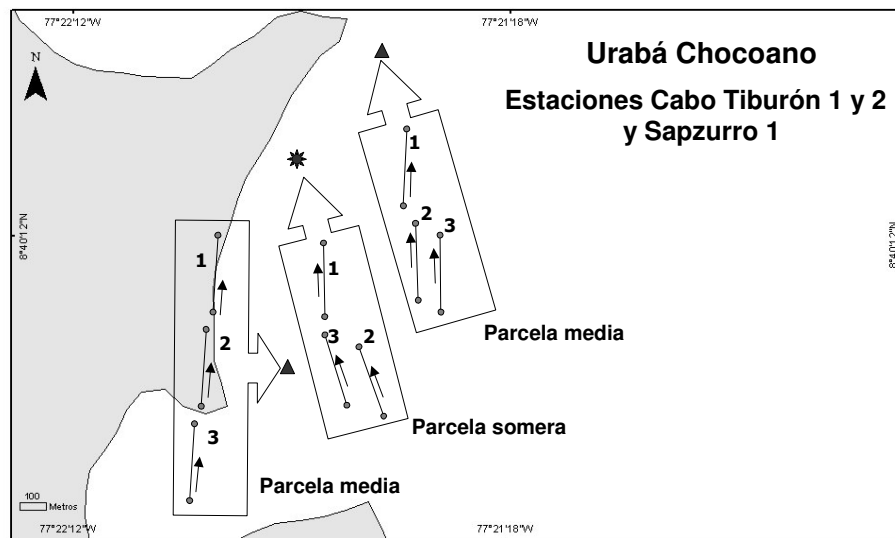
Continúa...



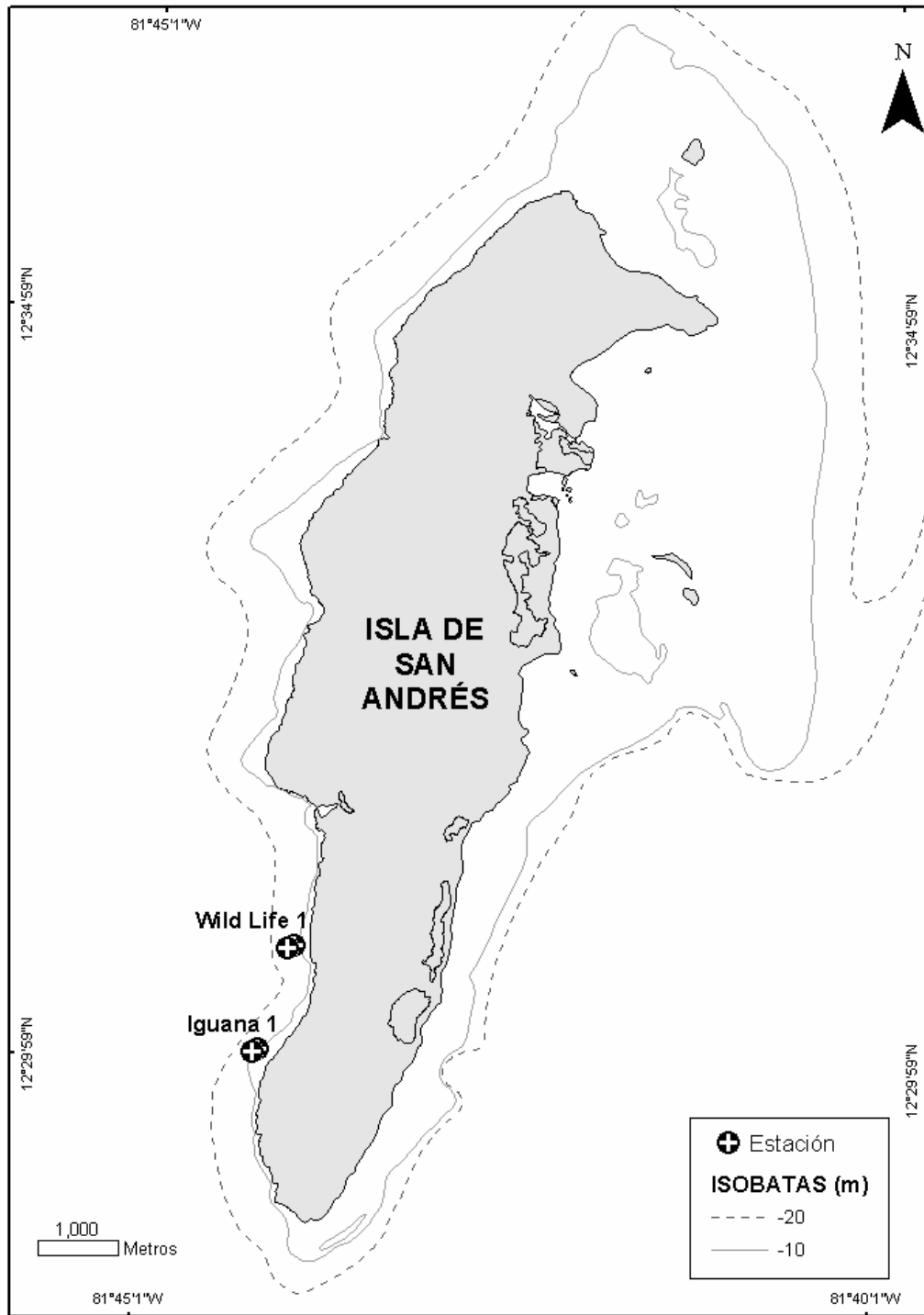
Anexo 25 continuación...



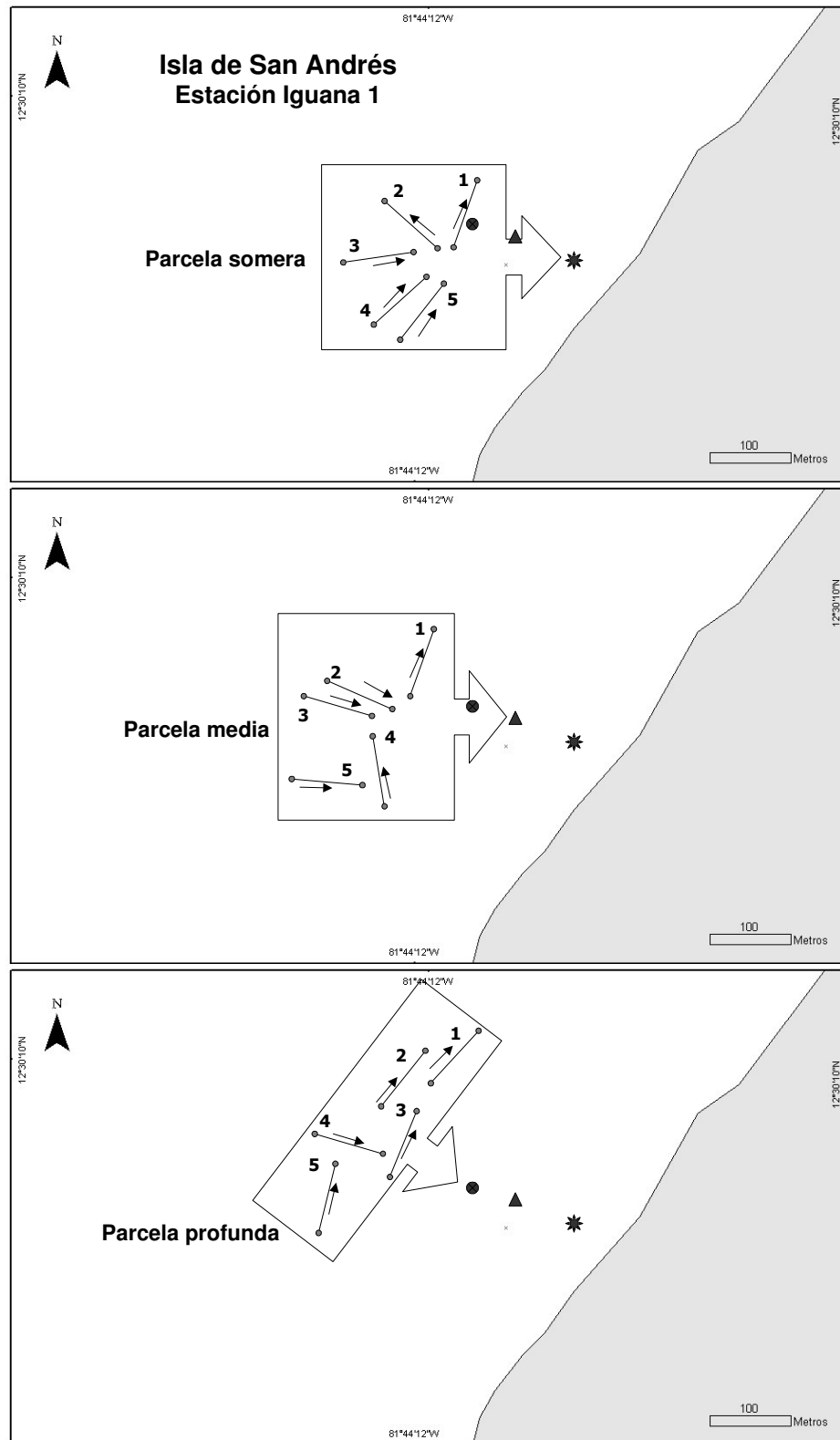
Anexo 26. Ubicación de las estaciones de monitoreo en las localidades de Cabo Tiburón, Sapzurro, Capurganá y Ensenada el Aguacate, Urabá Chocoano.



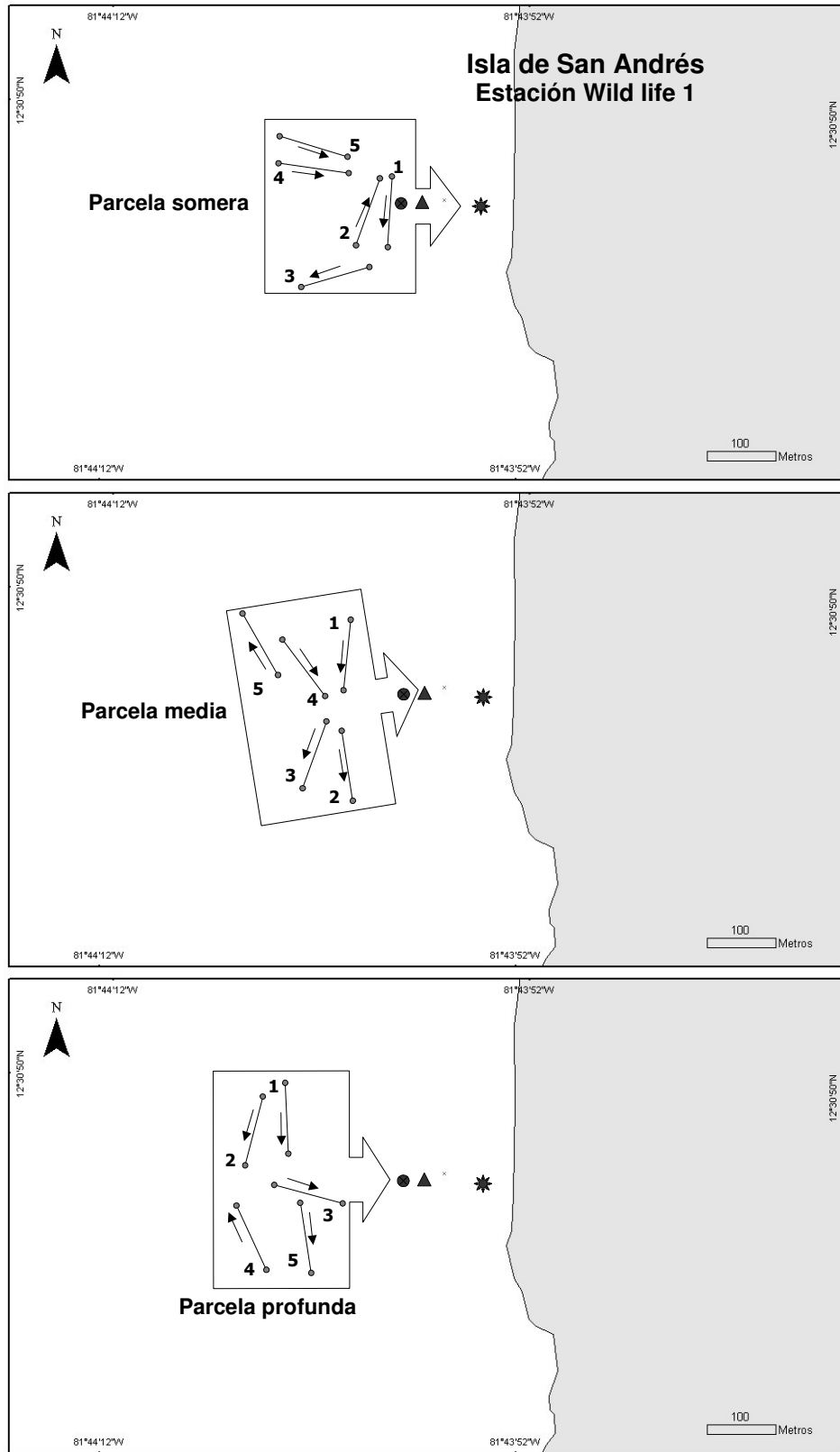
Anexo 27. Disposición de los transectos respecto a la línea de costa y dirección del registro de datos de estructura coralina en las estaciones del Urabá Chocoano. Los transectos no están a escala.



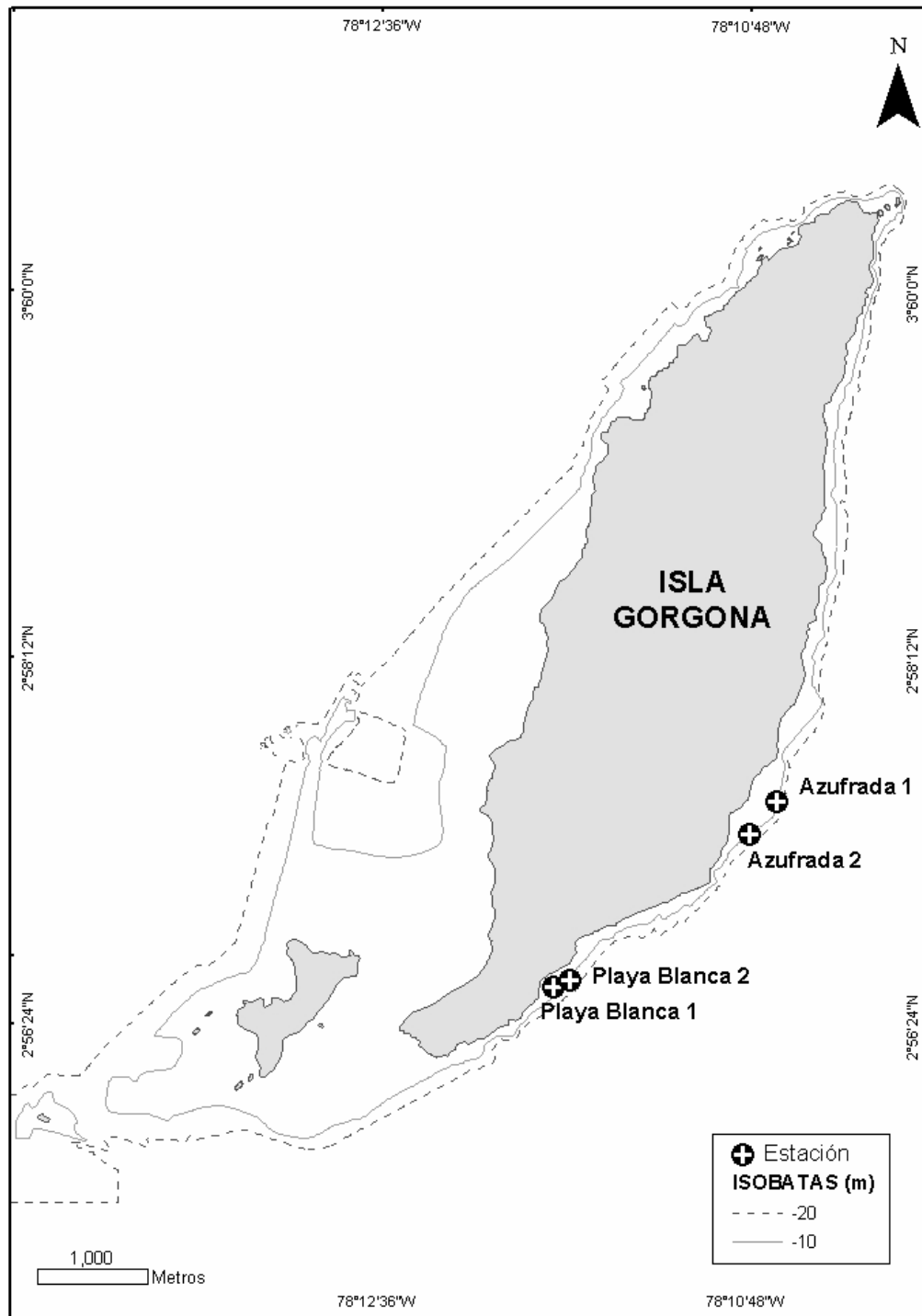
Anexo 28. Ubicación de las estaciones de monitoreo en las localidades de la Iguana y Wild life, Isla de San Andrés.



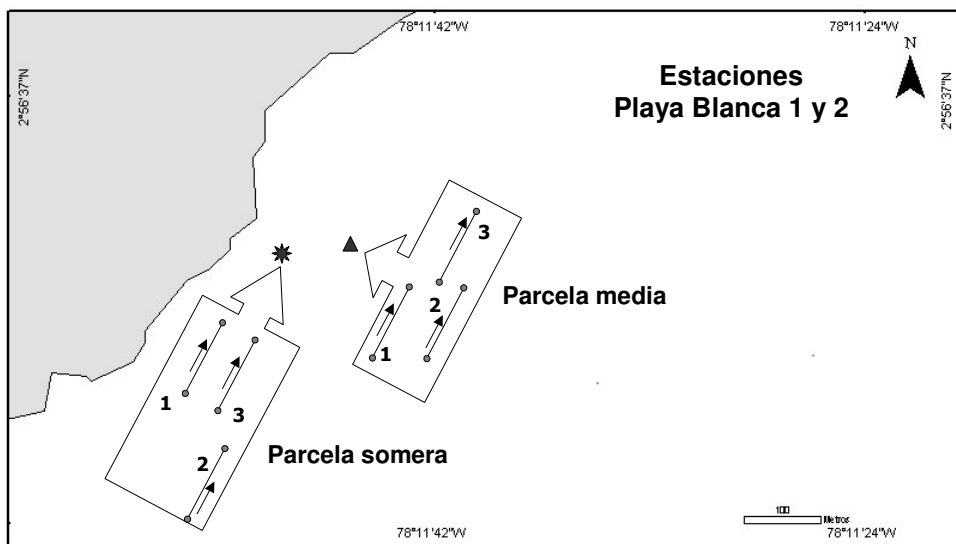
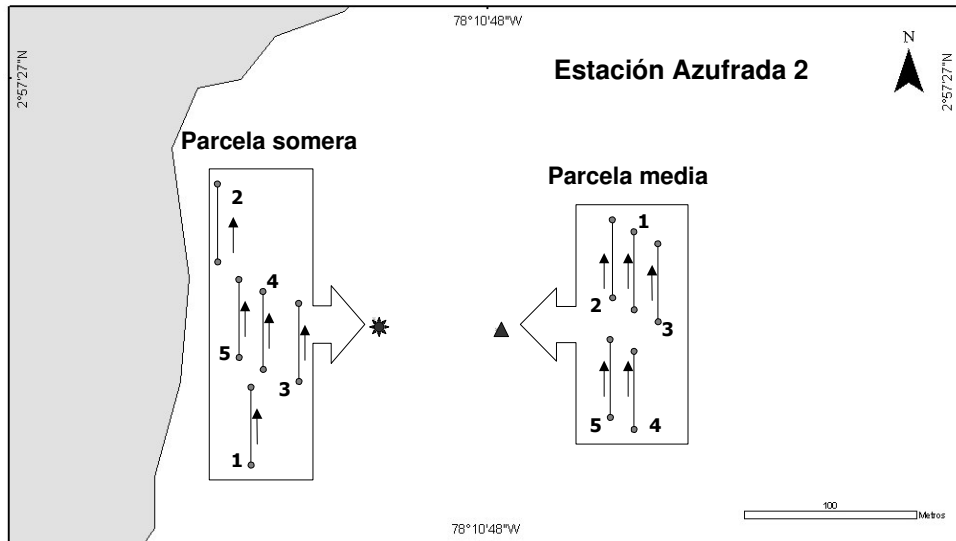
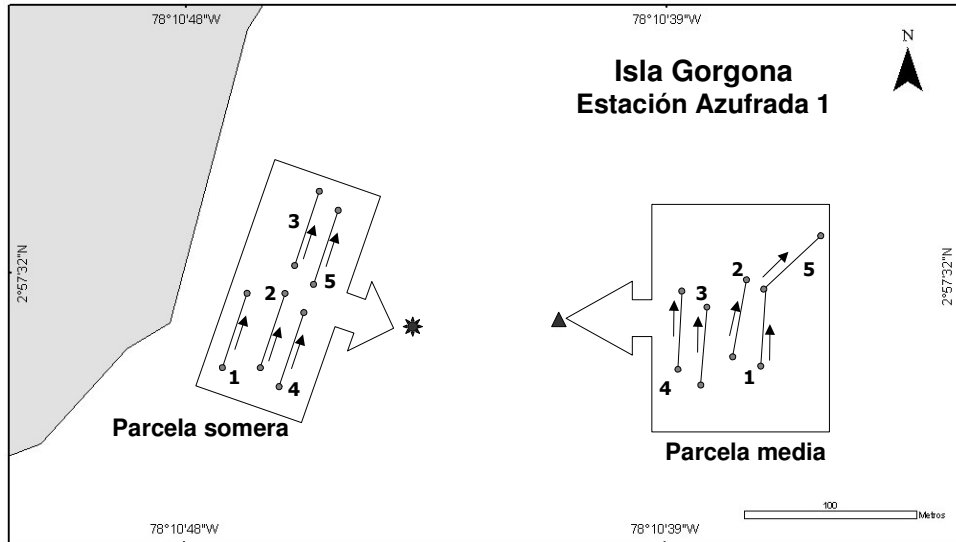
Anexo 29. Disposición de los transectos respecto a la línea de costa y dirección del registro de datos de estructura coralina en la estación Iguana 1, Isla de San Andrés. Los transectos no están a escala.



Anexo 30. Disposición de los transectos respecto a la línea de costa y dirección del registro de datos de estructura coralina en la estación de Wild life 1, Isla de San Andrés. Los transectos no están a escala.



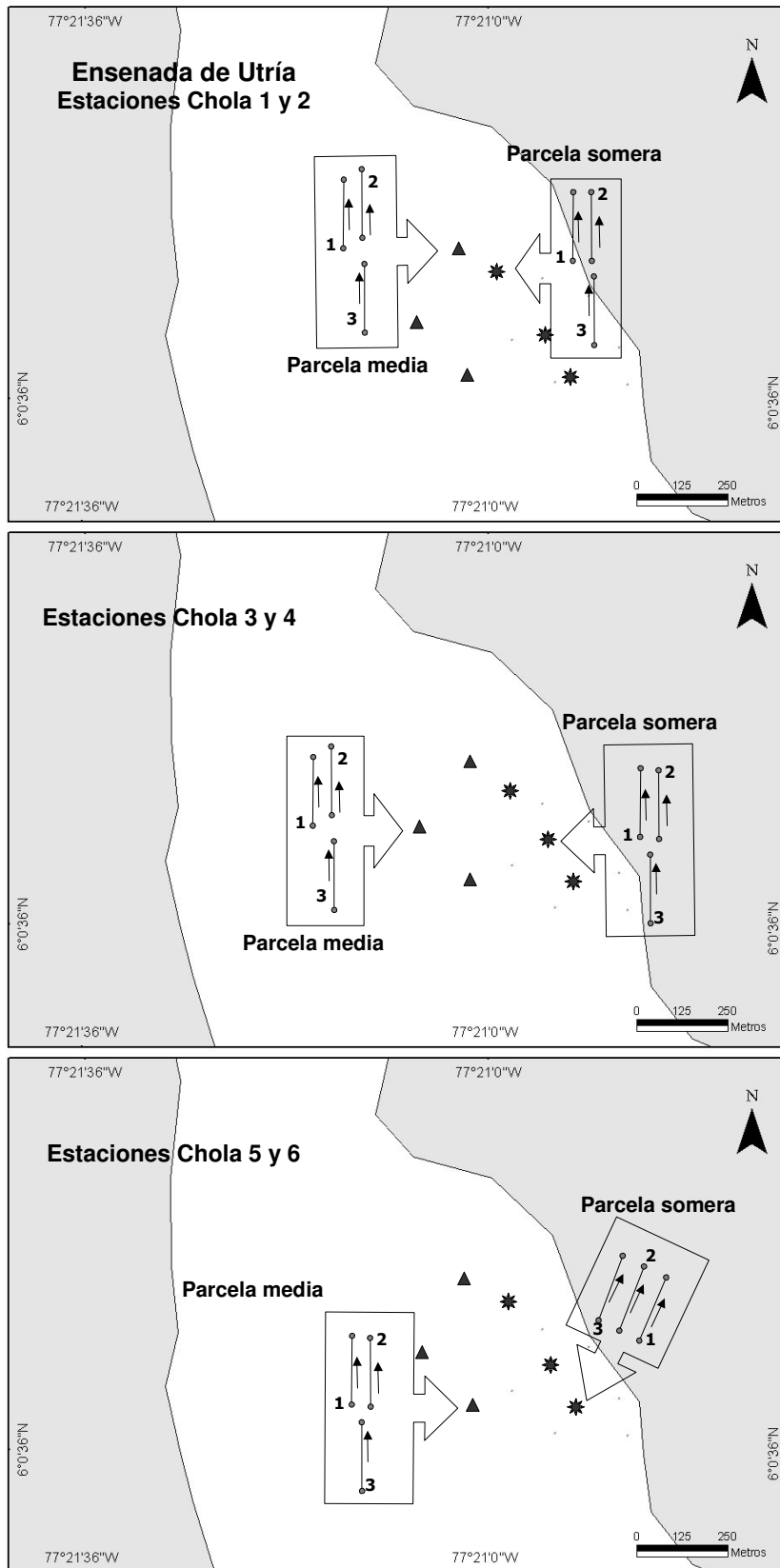
Anexo 31. Ubicación de las estaciones de monitoreo en la localidad de la Azufrada, Parque Nacional Isla Gorgona.



Anexo 32. Disposición de los transectos respecto a la línea de costa y dirección del registro de datos de estructura coralina en las estaciones del Parque Nacional Natural Isla Gorgona. Los transectos no están a escala.



Anexo 33. Ubicación de las estaciones de monitoreo en la localidad de la Chola, Parque Nacional Natural Ensenada de Utría.



Anexo 34. Disposición de los transectos respecto a la línea de costa y dirección del registro de datos de estructura coralina en las estaciones de La Chola, Parque Nacional Natural Ensenada de Utría. Los transectos no están a escala.